

105969

106009

106049

106089

HEMBYSE

Merelbeke

Bergbosstraat

- 2019 H 129

- Aanmaakdatum

van plan nr. 906:

30/08/2019






- Onderwerp:

Alle sporen-kaart

186344

186304

186264

 Landschappelijke boringen Putwandprofielen Sporen, Antropoceen Sporen, Holocéen Sporen, biologisch**Archeologisch vlak****bodemhorizont:** C Cg

Buffer nutsleidingen

Bechermd zone (NATO)

Puin, asbest

Wachtbuis

WP 4

PR 2

WP 3

B 4

B 3

WP 3

WP 5

WP 2

B 2


Grond, puin

PR 1

B 6

WP 1

B 1

 Onderzoeksgebied**Beschikbaarheid****soort** Bechermd zone (NATO) Buffer nutsleidingen Grond, puin Puin, asbest Wachtbuis

10 meter

Afdrukschaal (A4)

1:500

X-Y, meters (metric). Coordinate system: Belge, Lambert 1972.